Detail 1:20
Querschnitt Durchörterung

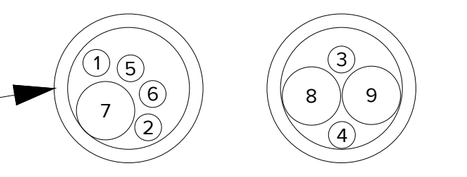

Detail 1:20
Querschnitt Kabelgraben

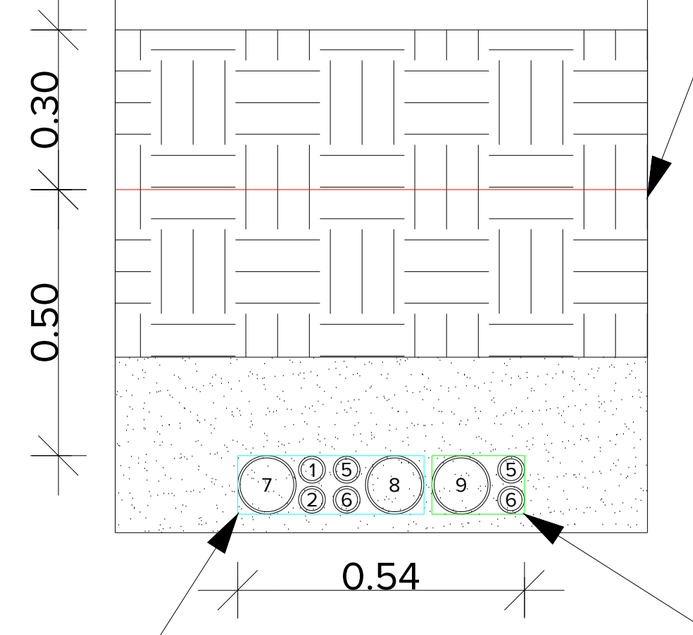

Zuordnung Kabelschutzrohr - Nummer

Rohrnumer 1 - d50x4,6 für LWL Lokalverkehr (sw/ge)
Rohrnumer 2 - d50x4,6 für LWL Weitverkehr (sw/rt)
Rohrnumer 3 - d50x4,6 für LWL DigNetz (sw/or)
Rohrnumer 4 - d50x4,6 Reserve für 5G-Netz (sw/ws)
Rohrnumer 5 - d50x4,6 Reserve für Autobahn des Bundes GmbH (sw)
Rohrnumer 6 - d50x4,6 Reserve für Autobahn des Bundes GmbH (sw)
Rohrnumer 7 - d110x6,3 Reserve für Notruf-Kupferkabel (sw)
Rohrnumer 8 - d110x6,3 Reserve für Energiekabel Verkehrstechnik (sw(gn)
Rohrnumer 9 - d110x6,3 Reserve für Energiekabel 5G-Netz (sw/rt)

Legende

Symbol	Bedeutung	Symbol	Bedeutung
E	Bestand Elektrizitätsleitung	Richtfunk	Bestand Richtfunkstrecke
F	Bestand Fernmeldeleitung	LWL	Bestand Lichtwellenkabel
x	Rückbau Kabel/Leitung unterirdisch		Neubau Streckenfernmeldekabel
	Kabelschacht / Kabelverzweiger Außenmaße: 1,60 x 1,00 m		Koordinierung durch AG. Rückbau der Bestands-SFKA bis zum Übergabepunkt an Bestand.
	Rückbau der Bestands-SFKA bis zum Übergabepunkt an Bestand.		

Index:	Änderungen bzw. Ergänzungen	Name:	Datum:

Prüfvermerke

die Übereinstimmung der Zeichnung mit der Ausführung bestätigt:

für den Auftragnehmer: Ort, Datum, Unterschrift

für die DB E&C GmbH: Ort, Datum, Unterschrift

interoperabilität geprüft (benannte Stelle), Name

Datum geprüft / genehmigt

Datum geprüft / genehmigt

Datum geprüft / genehmigt

Eisenbahn-Bundesamt

Freigabe zur bautechnischen Prüfung

Ort, Datum, Unterschrift

Prüfingenieur

gleichgestellt mit Prüfexemplaren geprüft / genehmigt

Datum

Freigabe der Ausführungsunterlagen

Genehmigung zur Bauausführung

Ort, Datum, Unterschrift

Lageskizze:

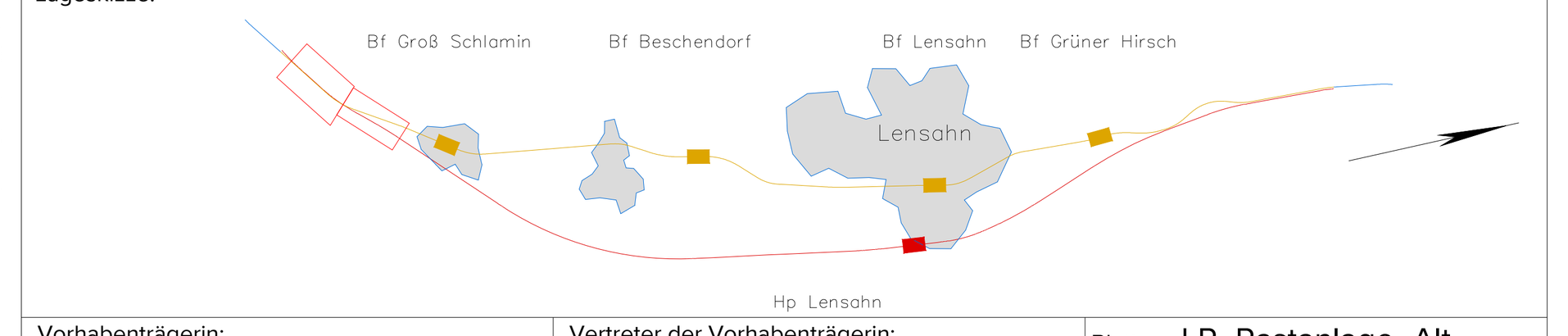

Vorhabenträgerin:
DB InfraGO
DB InfraGO AG
Adam-Riese-Straße 11-13
60327 Frankfurt/M.

Vertreter der Vorhabenträgerin:
DB InfraGO
DB InfraGO AG
Beim Strohhause 17
20097 Hamburg

Ort, Datum, Unterschrift

Bauherr:
DB InfraGO
DB InfraGO AG
Lindemannallee 3
30173 Hannover

Planverfasser:
Rücker + Schindele
Rücker + Schindele Beratende Ingenieure GmbH
Kapellenweg 6 / 81371 München
T +49 89 7677693-0 /
info@RundS.de / www.RundS.de

Berlin, 08.08.24 i.A. Frank Feldmann
Ort, Datum, Unterschrift

Blatt:	LP_Rastanlage_Alt	
Auftrag-Nr.:	P23047	
	Datum	Name
gez.	08.08.2024	CEAT
bearb.	08.08.2024	CEAT
gepr.	08.08.2024	SG

Plan-Nr.: LP_Rastanlage_Alt

Planart: Entwurfsplanung

Planzeichen:

Blattgr.: 1189 x 594

Einwirkungen (Lastmodelle):

Höhen- und Koordinatensystem
DHHN 92/ DB_REF

Maßstab:
1 : 1000

Lageplan Rastanlage Alt

Streckenfermeldekabel
Autobahn BAB 1, km 91,896 bis km 92,689

Strecke:

Bauwerksnummer					Brückennr.	
Strecke		Kilometer		Kennzahl		
	*		*			Barcode

Q00191 - R04 - A1.0

08.08.2024 - 03-04_P23047_Lageplan_R00_CEAT_240808.dwg - LP_Rastanlage_Alt